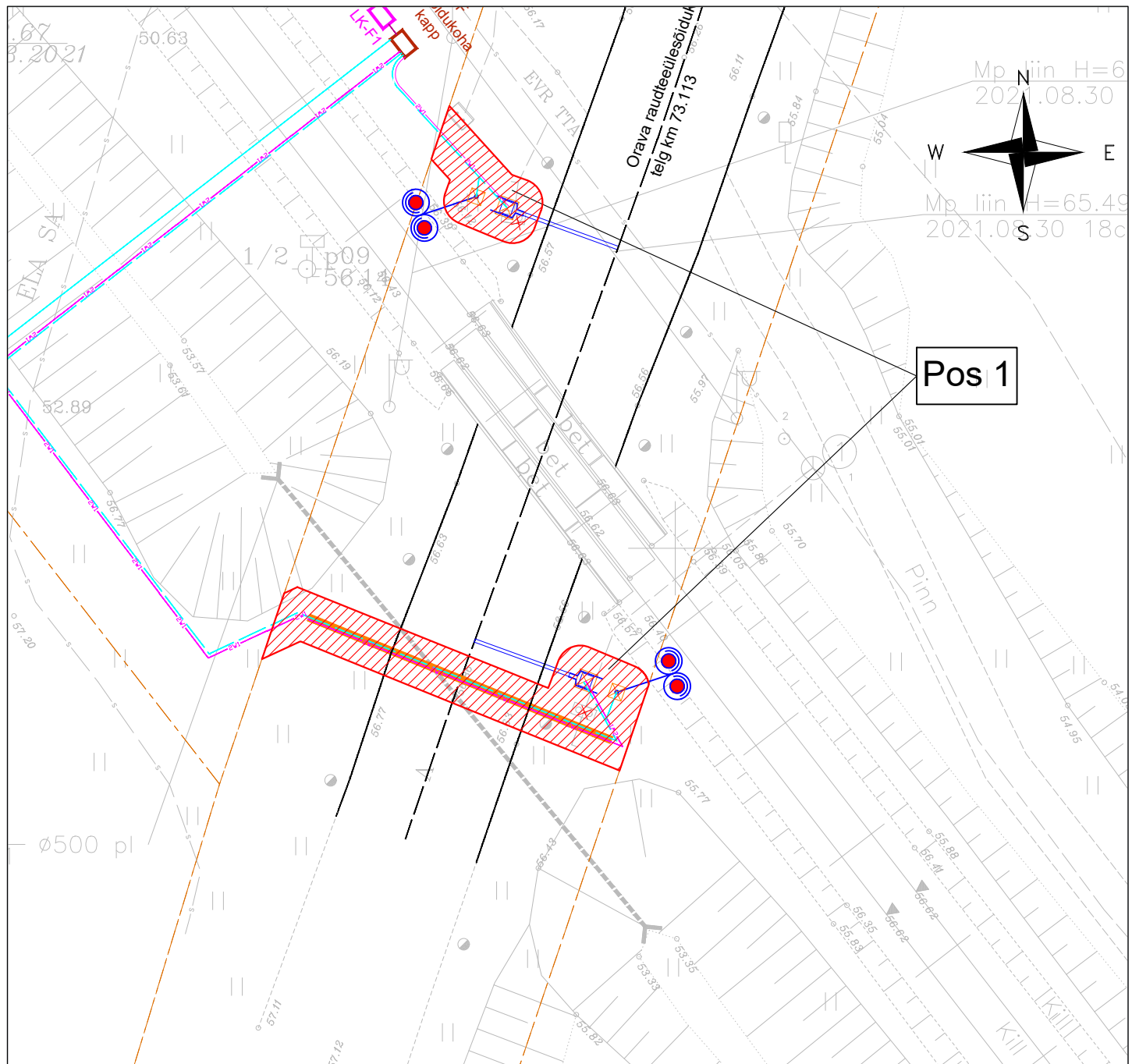


Isikliku kasutusõiguse seadmise plaan

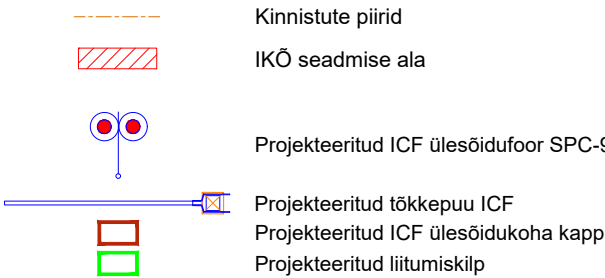
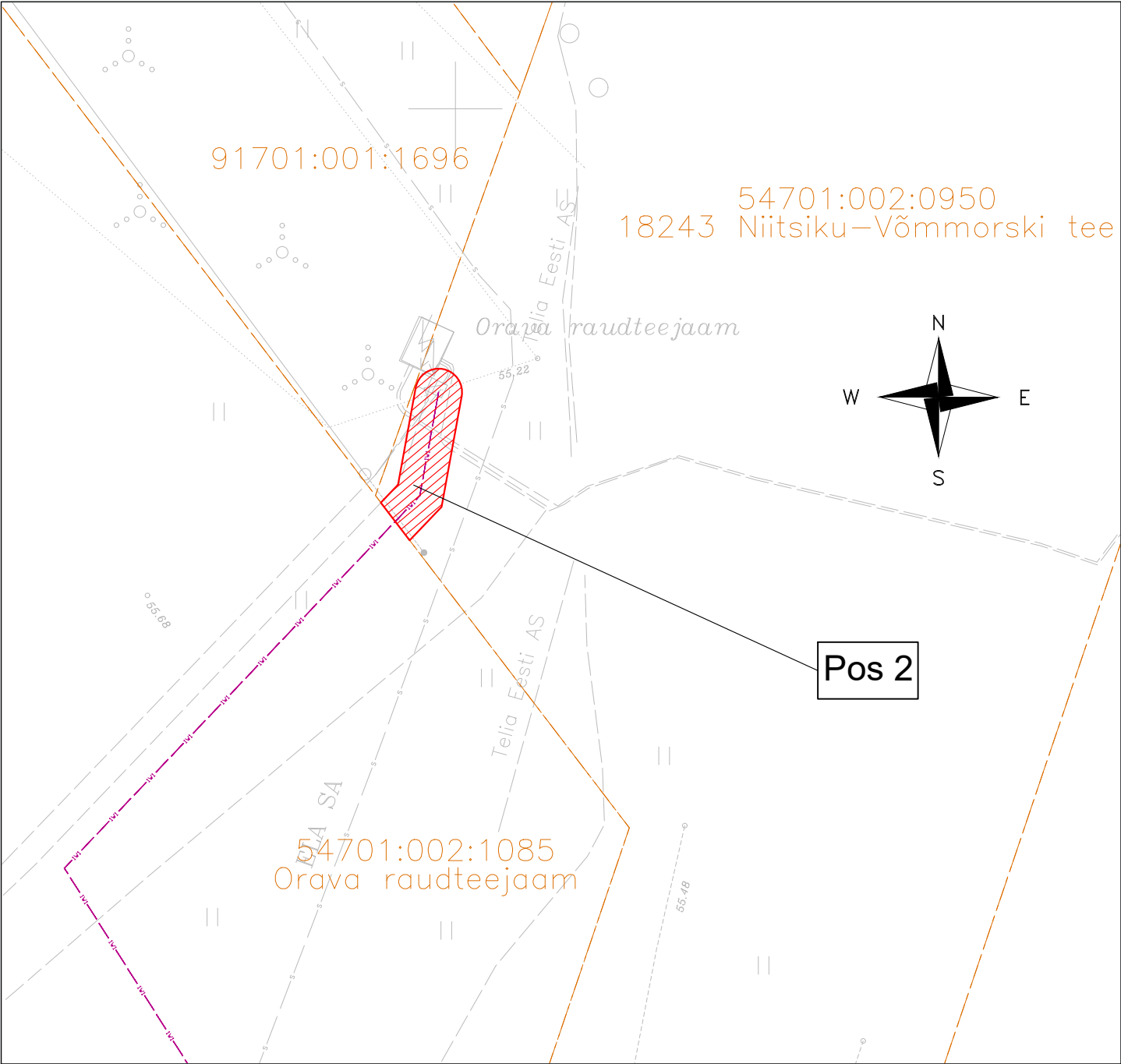
IKÕ ala Pos nr (plaanil)	Kinnistu registriora nr	Katastriüksuse tunnus, nimi ja sihtotstarve	IKÕ ala pindala m2
Pos 1	7757750	54701:002:0950 18243 Niitsiku-Vömmorski tee, transpordimaa	58



Projekti nimetus / asukoht			Töö nr
Orava / Võru maakond, Võru vald, Rõssa küla			UAS616
Koostaja	Möötkava	Leht / formaat	Kuupäev
Vitali Martinson	1:500	1 /A4	27.10.25

Isikliku kasutusõiguse seadmise plaan

IKÕ ala Pos nr (plaanil)	Kinnistu registriosa nr	Katastriüksuse tunnus, nimi ja sihtotstarve	IKÕ ala pindala m2
Pos 2	7757750	54701:002:0950 18243 Niitsiku-Võmmorski tee, transpordimaa	14



Projekti nimetus / asukoht			Töö nr
Orava / Võru maakond, Võru vald, Rõssa küla			UAS616
Koostaja	Mõõtkava	Leht / formaat	Kuupäev
Vitali Martinson	1:500	1 /A4	27.10.25